







# Změna č. 1

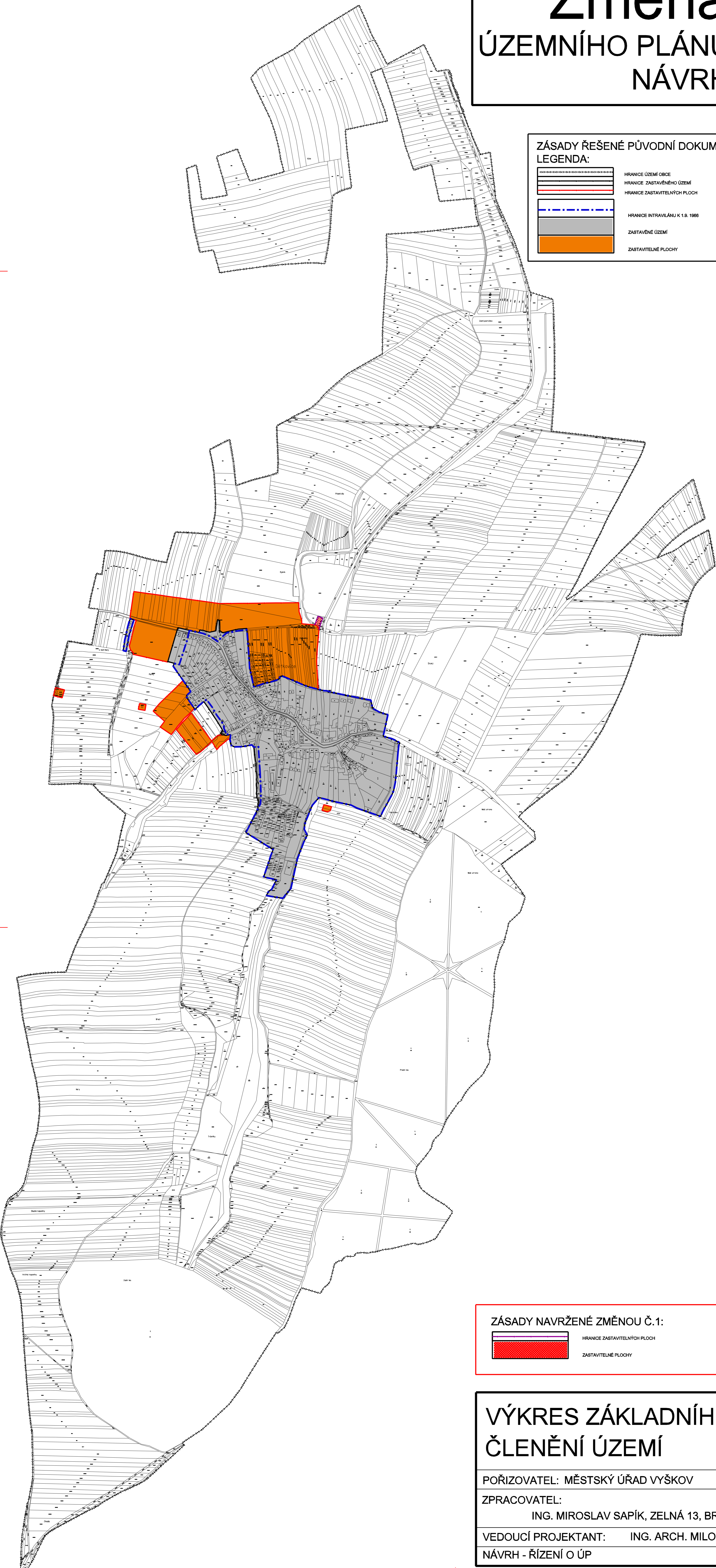
## ÚZEMNÍHO PLÁNU DĚTKOVICE

### NÁVRH



#### ZÁSADY ŘEŠENÉ PŮVODNÍ DOKUMENTACÍ:

##### LEGENDA:

	HRANICE ÚZEMÍ OBCE
	HRANICE ZASTAVĚNÉHO ÚZEMÍ
	HRANICE ZASTAVITELNÝCH PLOCH
	HRANICE INTRAVILÁNU K 1.9. 1968
	ZASTAVĚNÉ ÚZEMÍ
	ZASTAVITELNÉ PLOCHY



#### ZÁSADY NAVRŽENÉ ZMĚNOU Č. 1:

	HRANICE ZASTAVITELNÝCH PLOCH
	ZASTAVITELNÉ PLOCHY

#### ZÁZNAM O ÚČINNOSTI

Dokumentaci vydal:	Zastupitelstvo obce Dětkovice
Číslo jednací:	
Datum vydání:	
Datum nabylí účinnosti:	
Pořizovatel:	Městský úřad Vyškov, Oddělení územního plánování a rozvoje
Opěrná územní částka pořizovatele:	
Jméno a příjmení:	Ing. arch. Jiří Pišák
Funkce:	vedoucí oddělení
Podpis:	
Ostatí úředního razítka:	

## VÝKRES ZÁKLADNÍHO ČLENĚNÍ ÚZEMÍ

1:5000

POŘIZOVATEL: MĚSTSKÝ ÚŘAD VYŠKOV

ZPRACOVATEL: STUDIO REGION,  
ING. MIROSLAV SAPÍK, ZELNÁ 13, BRNO, IČ:724 01 681

VEDOUCÍ PROJEKTANT: ING. ARCH. MILOSLAV SOHR, Ph.D.

NÁVRH - ŘÍZENÍ O ÚP

ÚNOR 2011

1