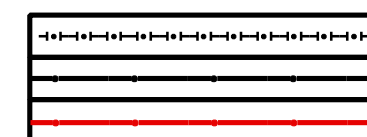



DĚTKOVICE

ÚZEMNÍ PLÁN

LEGENDA:



HRANICE ÚZEMÍ OBCE
HRANICE ZASTAVĚNÉHO ÚZEMÍ
HRANICE ZASTAVITELNÝCH PLOCH



MÍSTNÍ KOMUNIKACE, VĚTNÉ TECHNICKÉ INFRASTRUKTURY

VÝTLAK KANALIZACE, ČERPAČÍ STANICE
VYSOKÉ NAPĚTÍ S TRAFOSTANICÍ
SPLAŠKOVÁ KANALIZACE

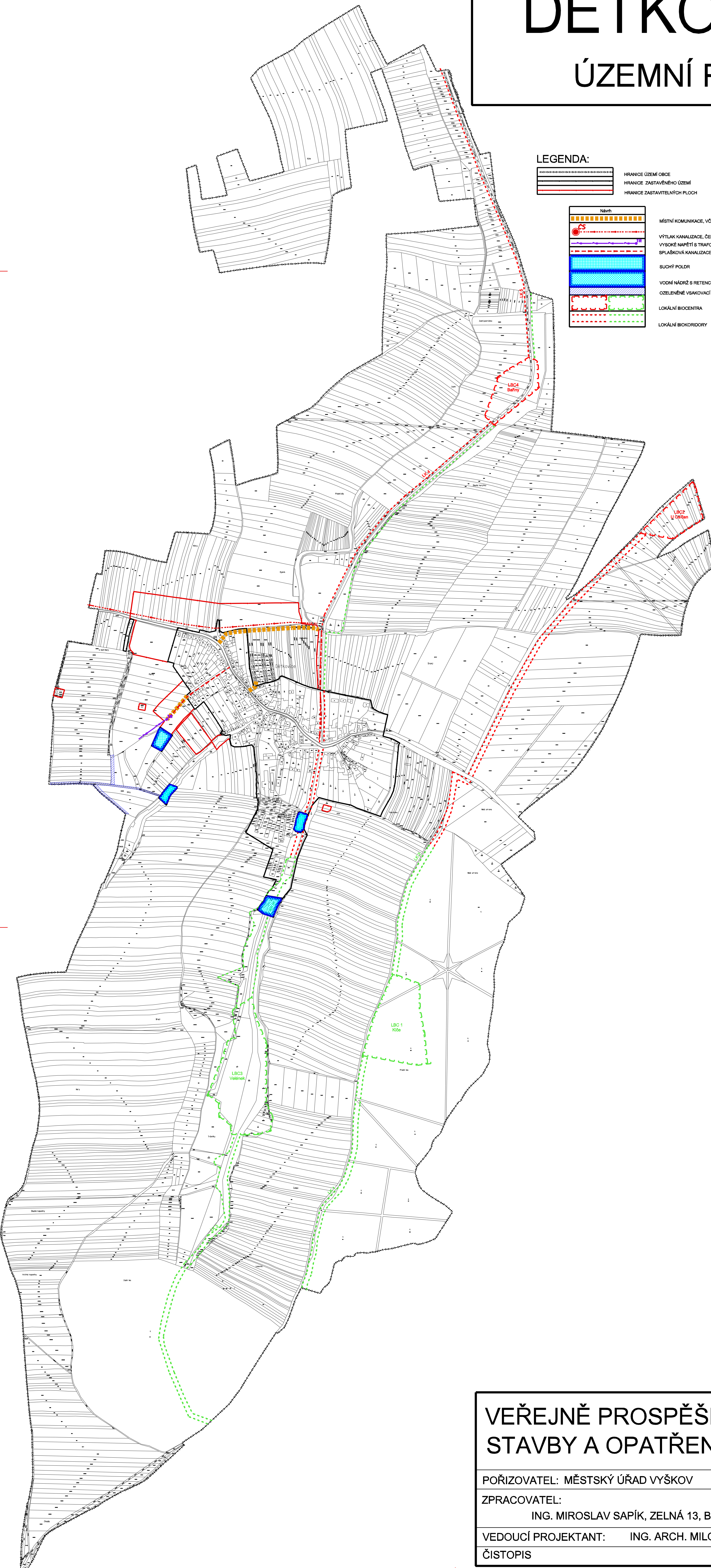
SUCHÝ POLDR

VODNÍ NÁDRŽ S RETENCÍ

OZELENĚNÉ VSAKOVAČÍ PLOCHY

LOKÁLNÍ BIOCENTRA

LOKÁLNÍ BIOKORIDORY



ZÁZNAM O ÚČINNOSTI

Dokumentaci vydal:	Zastupitelstvo obce Dětkovice
Číslo jednací:	usnesení č. 7
Datum vydání:	26. 10. 2009
Datum nabytí účinnosti:	18. 11. 2009
Pořizovatel:	Městský úřad Vyškov, Odbor územního plánování a rozvoje
Opěrná územní celková příloha:	
Jméno a příjmení:	Ing. arch. Jiří Pišál
Funkce:	vedoucí odboru
Podpis:	
Ostatné údaje:	rozliška:

VEŘEJNĚ PROSPĚŠNÉ STAVBY A OPATŘENÍ

1:5000

POŘIZOVATEL: MĚSTSKÝ ÚŘAD VYŠKOV

ZPRACOVATEL: STUDIO REGION,
ING. MIROSLAV SAPÍK, ZELNÁ 13, BRNO, IČ:724 01 681

VEDOUCÍ PROJEKTANT: ING. ARCH. MILOSLAV SOHR, Ph.D.

ČISTOPIS

LISTOPAD 2009

6