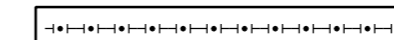





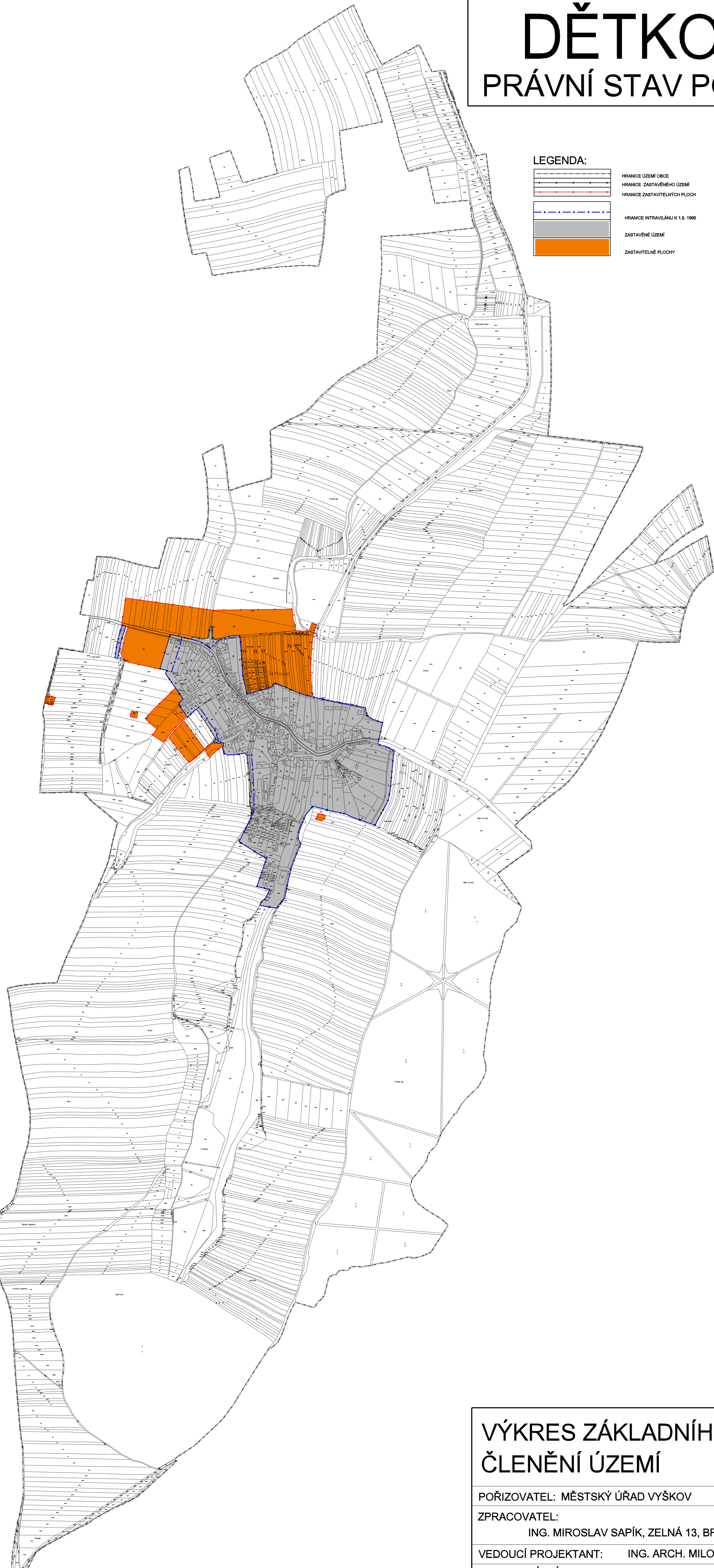


ÚZEMNÍ PLÁN DĚTKOVICE PRÁVNÍ STAV PO ZMĚNĚ Č.1

LEGENDA:

	HRANICE ÚZEMÍ OBCE
	HRANICE ZASTAVĚNÉHO ÚZEMÍ
	HRANICE ZASTAVITELNÝCH PLOCH
	HRANICE INTRAVILÁNU K 1.9. 1966
	ZASTAVĚNÉ ÚZEMÍ
	ZASTAVITELNÉ PLOCHY



ZÁZNAM O ÚČINNOSTI

Dokumentaci vydal:	Zastupitelstvo obce Dětkovice
Číslo jednací:	
Podle čísla čísla poslední změny:	
Datum nabylí účinnosti poslední změny:	
Pořizovatel:	Městský úřad Vyškov Oddělení územního plánování a rozvoje
Oprávněná úřední osoba pořizovatele:	
Jméno a příjmení:	
Funkce:	
Podpis:	
Otisk úředního razítka:	

VÝKRES ZÁKLADNÍHO ČLENĚNÍ ÚZEMÍ

1:5000

POŘIZOVATEL: MĚSTSKÝ ÚŘAD VYŠKOV

ZPRACOVATEL: STUDIO REGION,
ING. MIROSLAV SAPÍK, ZELNÁ 13, BRNO, IČ:724 01 681

VEDOUCÍ PROJEKTANT: ING. ARCH. MILOSLAV SOHR, Ph.D.

ETAPA: PRÁVNÍ STAV

SRPEN 2014

1